

Streekgebonden Luchtvaartgeschiedenis  
Jef Pets  
Samenstelling 01/2023

**WERELDOORLOG II**  
**TERREUR UIT DE LUCHT**

**INSLAG V-1**  
**EMBLEM SCHRANSHOEVEWEG**



Foto op het graf van "Frans Cadett" en "Liske" Gooremans  
©Jef Pets

*D/2023/Jef Pets, uitgever*

*© Geen uittreksel, afdruk noch overname mag uit deze uitgave geschieden zonder uitdrukkelijke en schriftelijke toelating van de auteur-uitgever.*

## WERELDOORLOG II

### Impact V-1 Schranshoeveweg 1 (huidig nr 2 & 4) te Emblem

#### 1.0 Inleiding :

Vanwege mijn interesse in de luchtvaart tracht ik alles wat betrekking heeft met luchtvaart in de omgeving van mijn geboortestad en woonplaats, respectievelijk Lier en Ranst, op te zoeken.

Mijn vriend Wim Govaerts bezorgde mij informatie over de inslag van een V-1 in de Schranshoeveweg te Emblem niet ver van de plaats waar ik woon. Uiteraard wou ik hierover meer te weten komen en startte ik mijn zoektocht.

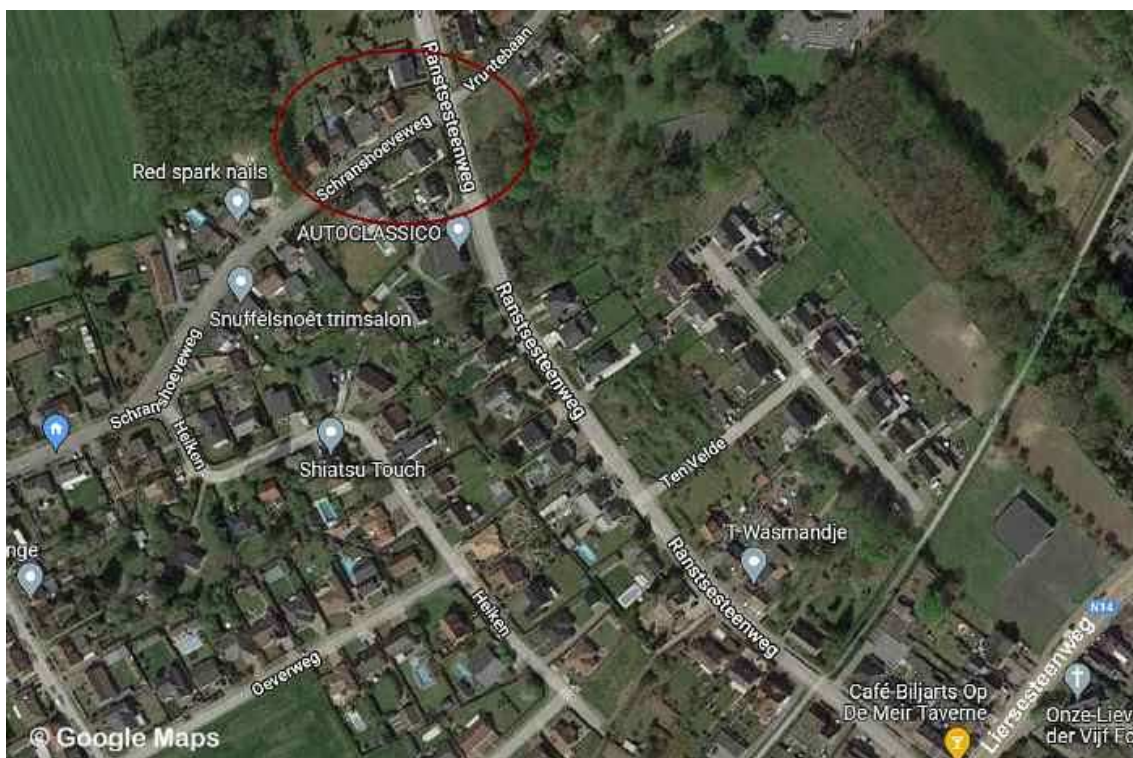
#### 1.1 Gegeven :

Op 26/02/1945 maakte een "vliegende bom" drie dodelijke slachtoffers bij inslag op een woning in de Schranshoeveweg nr 1 te Emblem (Ranst).

#### 1.2 De Schranshoeveweg :

Op de Ranstsesteenweg te Emblem vertrekkende van de Liersesteenweg en rijdende in de richting van Ranst ligt de Schranshoeveweg op de linkerzijde op het kruispunt gevormd met de Vruntebaan.

Het pand waar de dodelijke slachtoffers zich bevonden werd nadien heropgebouwd in twee afzonderlijke huizen zoals die er nu staan. Ook de toenmalige dreef op de Vruntebaan is er nog aanwezig.





Zicht op de Vruntebaan, de richting van waaruit de V-1 kwam.  
©Jef Pets



Zicht vanuit de Vruntebaan, richting de locatie waar de V-1 insloeg.  
©Jef Pets



Zicht vanuit de Schranshoeveweg, richting de locatie waar de V-1 insloeg.  
©Jef Pets

### 1.3 De feiten :

Hierna volgt een beknopt relaas uit het officiële verslag (proces-verbaal) dat werd opgesteld naar aanleiding van de politionele vaststellingen van de feiten.

Maandag 26 februari 1945 omstreeks 16.50 uur stortte een ontploffingstuig van het type V-1 neer te Emblem "Ranstersteenweg" gehucht Schranshoeve. Er vielen 3 doden en 4 gekwetsten waarvan één zwaar- en 3 lichtgewonden. 4 woningen raakten onbewoonbaar en 6 werden er ernstig beschadigd. De rijkswacht deed de aanvankelijke vaststellingen en stelden proces-verbaal op, de politie nam de bewaking en de verdere afhandeling met betrekking tot de stoffelijke resten van de slachtoffers voor hun rekening.

Carolus Franciscus Raedts beter gekend als "Frans Cadett" zijn echtgenote Elisabeth "Liske" Gooremans en hun meid Sidonie Francisca Beyts kwamen om het leven.

### 1.4a Getuigenverslag Willy Van Den Bosch :

Hierna volgt het relaas van het getuigenverhaal van Willy Van Den Bosch, 11 jaar oud toen het ontploffingstuig in februari 1945 neerviel.

"Ik was 11 jaar oud in 1945 en woonde toen op de boerderij gelegen op de Ranstsesteenweg 36.

Op de hoek van de Ranstsesteenweg met de Vruntebaan was er een kruidenierswinkeltje van Frans De Haes en Matille Van Elst.

Ik stond naast de boerderij op ongeveer 300 meter afstand.

De V-1 kwam uit de richting Broechem.

Ik hoorde het tuig stilvallen en zag dat het tijdens de zweefvlucht een boom raakte in de dreef (Vruntebaan).

Kort nadien viel de bom op het huis gevolgd door een luide knal waarop alle pannen van het dak vlogen.

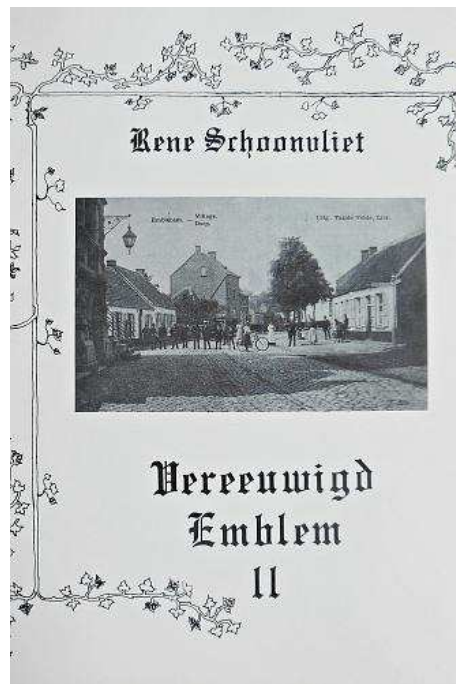
Mijn zus stond in het winkeltje en had als bij wonder geen schrammetje.

De bazin Matille daarentegen zat helemaal onder bloed. Zij werd gewond door het stukspringen van het glas van een kastje op de toog. Daarin lagen in die tijd de vleeswaren zoals hesp en gerookt vlees in opgeborgen om ze vrij te houden van gevleugelde insecten zoals vliegen.

Het glas in de loden ramen van het winkeltje was stukgesprongen en de loden structuur werd verbogen.

Ik ben niet gaan kijken naar de ravage die de bom had aangericht in de Schranshoeveweg omdat wij in eerste instantie bekommert waren om het lot van onze zus".

## 1.4b Uittreksel artikel René Schoonvliet – Vereeuwigd Emblem I & II :



© René Schoonvliet

“Voor de echtelingen Frans Raedts en Elisabeth Gooremans zou in de Tweede Wereldoorlog het noodlot meedogenloos toeslaan. Nadat reeds vier huizen (twee in Lier en twee in Emblem) van het echtpaar totaal verwoest waren, werd op 26 februari 1945 de woning gelegen Schranshoeveweg 1, waar de zwaar geteisterde lieden onderdak hadden gevonden, getroffen door een V-1 bom. Naast nog een derde persoon (Mevrouw Sidonie Beyts) kwamen beiden er om het leven. De volledig vernielde woning was eigendom van de zoon van de slachtoffers, de heer August Raedts die gehuwd was met Maria Francisca Fierens”.



Foto op het graf van “Frans Cadett” en “Liske” Gooremans

©Jef Pets

Wat leert ons de schrikkelijke oorlog en die verwoestingen, tenzij de nietigheid en de ijdelheid der aarde, en dat wij altijd moeten bereid zijn voor Gods oordeel.

†

BID VOOR DE ZIEL VAN ZALIGER  
MIJNHEER

**CAROLUS FRANCISCUS RAEDTS**  
geboren te Emblem op 14 September 1873  
en MEVROUW

**ELISABETH GOOREMANS**  
geboren te Nijlen op 22 Januari 1868  
leden van den Bond van het H. Hart en van  
verschillende Broederschappen.

beiden uit het leven weggerukt door oorlogsomstandigheden op 26 Februari 1945. Voorzien van de Troostmiddelen onzer Moeder de H. Kerk.

Waarom, O Heer, hebt Gij ons zoozeer beproefd! Alles hebt Gij ons gegeven, Alles hebt Gij ons nu ontnomen, wij onderwerpen ons aan Uwe wijze raadsbesluiten en zeggen met den H. Man Job: Uw heilige Wil geschiedde. O Heer, het leven van de rechtvaardigen worden niet weggenomen, maar in een beter omgezet, nu zullen zij in eeuwigheid leven en bij den Heer is hunne vergelding en zorg.

Lieve kinderen en kleinkinderen, wij zijn in één oogenblik aan uwe liefde onttrokken, overgroot is uwe smart, maar in uw lijden, troost uwe standvastigheid in het geloof, die door God met de kroon des levens beloond wordt. Hoop en betrouw op den Heer, en aanschouw nu de Moeder van Smarten, bij haar zult gij troost en sterkte vinden, door het gebed in het overgrootste offer dat gij brengt voor de wereldvrede.

Vader en Moeder, wij bidden voor U, eens zijn wij samen en dit in eeuwige onsterfelijkheid.

Mijn Jesus, barmhartigheid. (300 d. afl.)  
H. Hart van Maria, wees mijn heil! (300 d. afl.)

Drukk. Segers & Van Baelen, Lier.

O Heer, verhoor mijn gebed en mijn geroep  
kome tot U.

†

BID VOOR DE ZIEL VAN ZALIGER  
MEVROUW

**SIDONIE FRANCISCA BEYTS**  
echtgenote van  
Mijnheer Guilbertus Ludovicus DE DONDER  
geboren te Mörstel dan 16 Augustus 1879  
en door oorlogsomstandigheden uit het leven weggerukt  
op 26 Februari 1945.

voorzien van de Troostmiddelen onzer  
Moeder de H. Kerk.

Nu is de mensch in volle leven, maar op een oogwenk is het hem ontnomen. Ik zal komen zegt de Heer als een dief in den nacht. - Washt dus en weest steeds bereid. - Doch kostbaar is in Gods oog de dood der rechtvaardigen. De wereldoorlog vraagt groote offers tot bekeering der volkeren, menschenlevens, vernietigen van goederen, lijden, gebrek, zware beproevingen - die ons de nietigheid van het leven leert en de ijdelheid der wereldsche goederen - en ons moet hooger doen optien.

Lieve Echtgenoot, dierbare Familie, zulk een offer heeft de Heer ons gevraagd, weest moedig en standvastig in uw betrouwen op Hem, Hij verlaat u niet, maar zal u helpen en bijstaan. Wij waren zoo gelukkig samen, maar op een wenk en wij zijn van elkander gescheiden, doch niet voor altijd, want in den Hemel wordt de familie terug hervormt, schept dus moed, en bid veel voor mij.

Mijn Jesus, barmhartigheid. (300 d. afl.)  
H. Hart van Maria, wees mijn heil! (300 d. afl.)

Drukk. Segers & Van Baelen, Lier.

Bidprentjes van de drie slachtoffers.

Vereeuwigd Emblem

© Collectie René Schoonvliet

Bidprentjes van de drie slachtoffers  
© René Schoonvliet



Vereeuwigd Emblem

© Collectie René Schoonvliet

De echtelieden Carolus Raedts en Elisabeth Gooremans  
© René Schoonvliet



Carolus Raedts en Elisabeth Gooremans voor hun boerderij op de Allierse heide  
 (huidig straatbeeld: zijstraat Rantssesteenweg tegenover Weidestraat)  
 © René Schoonvliet



Graf Carolus Raedts en Elisabeth Gooremans  
 © Jef Pets



## 1.5 De V-1 :

De V-1, ook Fieseler FI103 en Flak Ziel Gerät 76 genoemd, was één van Hitlers vergeldingswapens. Het Vergeltungswaffen 1 betrof een onbemande vliegende bom waarvan er +/- 30.000 exemplaren werden gebouwd. Met om en bij de 800 kilogram springstof aan boord was het verwoestend effect van de vliegende bom enorm.

Vanaf juni 1944 werden ze in gebruik genomen en vanuit de kustregio in Frankrijk afgevuurd naar Groot-Brittannië, hoofdzakelijk op Londen.

Na de Geallieerde Landing in Normandië werden de lanceerinstallaties van de V-1's verplaatst naar Nederland en Duitsland.

Van toen af werden deze moordende- en vernieling zaaiende wapens op Antwerpen en Luik gericht. De eerste V-1 die op Belgisch grondgebied neerkwam, viel in Schoten op 08/07/1944. De laatste V-1 kwam neer in Antwerpen op 30/03/1945.

Afhankelijk van de bronnen zouden er ongeveer 8500 V-1's in de Provincie Antwerpen gevallen zijn en ongeveer 3100 op en rond Luik.

Voor onze gemeente Emblem werden 8 V-1 inslagen opgetekend waarvan 6 met ontploffing van het tuig tot gevolg. Bij 2 gevallen landde de V-1 maar kwam niet tot ontploffing.

(Bron: kaart V-bominslagen anno 1945 – Antwerps Stadsarchief)



Originele didactische V-1 in het Stampe & Vertongen museum op de luchthaven van Antwerpen

© Jef Pets

## 1.6 Nabeschouwingen :

1- Hierna een passage uit het interview dat Kristin Matthyssen afnam van René Schoonvliet en dat in een artikel verscheen in het Nieuwsblad (november 2021):

“Carolus Franciscus Raedts alias “Frans Cadett” en Elisabeth “Liske” Gooremans en hun meid Sidonie Francisca Beyts in Emblem zijn op ongelooflijke wijze in de oorlog achtervolgd geweest door het noodlot. Hun twee huizen werden gebombardeerd, en net nadat ze hun toevlucht hadden gezocht bij hun zoon in de Schranshoeveweg viel daar een V-1 op die hoeve. Het gebeurde op 26 februari 1945. De man werd vijftig meter verder op een akker gevonden, de vork nog in de hand, want hij was net spek aan het bakken.”

2- Uit de politionele vaststellingen bleek dat er 3 doden en 4 gekwetsten te betreuren vielen bij de V-1 inslag op de Schranshoeveweg. Uit mijn interview met Willy Van Den Bosch kwam naar voor dat twee van de vier gekwetsten de genaamden Van Vlasselaer en Van Rompaey zouden geweest zijn (voorlopig nog niet bevestigd).

3- Naar aanleiding van mijn bezoeken aan René Schoonvliet vernam ik nog volgende bijkomende inlichtingen:

- Een klein gedeelte van de hoeve in de Schranshoeveweg werd terug bewoonbaar gemaakt. Mijn ouders bewoonden het van 1947 tot 1951. Ik maakte er mijn 2 eerste levensjaren door. Na het overlijden van mijn ouders, vond ik nog een foto en enkele brieven met als adres Schranshoeveweg 1.
- De hoeve waarop de V-1 op insloeg was van het langgeveltype (alles onder één dak met stal, schuur en woning). De hoeve besloeg de ruimte waar momenteel pand nummer 2 en nummer 4 staan in de Schranshoeveweg. Een gedeelte van de fundamenteen liggen zelfs nog op een perceel langsheen de Ranstsesteenweg.
- Het dak van het kruidenierswinkeltje werd afgerukt vermoedelijk door de schokgolf als gevolg van de ontploffing van de “vliegende bom” die enkele meter verder tot explosie kwam op het pand in de Schranshoeveweg. (zie in het relaas Willy Van Den Bosch hiervoor).
- Familieleden waren nog bruikbare goederen aan het zoeken in het puin van de vernielde woning (Ranstsesteenweg) op het moment dat de V-1 op het pand in de Schranshoeveweg viel.
- Liske leefde nog na de ontploffing. Een dokter die ter plaatse was gekomen vreesde het ergste (weinig hoop dat ze er zou doorkomen) maar verzocht niettemin om toch nog te proberen om haar nog naar het ziekenhuis te voeren. Tijdens de verplaatsing met een stootkar, overleed Elisabeth Gooremans echter aan haar verwondingen. Dit was bij benadering zowat op een 250 meter verwijderd van de Schranshoeveweg,

ter hoogte van de plaats waar zich nu het kruispunt van de Ring (R-16) met de Lispersteenweg bevindt.

- De 2 vernielde woningen van Frans Raedts en Liske Goormans zijn duidelijk afgebeeld op de kadastrale atlas van Emblem anno 1858. (zie de eerste en tweede afbeelding hierna uit het archief van- en ter beschikking gesteld door René Schoonvliet)
- Het eerste pand van de familie Raedts dat eerder werd vernield situeerde zich (huidig straatbeeld) in de Sparrenweg kruispunt Hulstweg.
- Het tweede pand bevond zich in de zijstraat van de Ranstsesteenweg (ook Ranstsesteenweg) tegenover de Weidestraat. (zie de derde afbeelding hierna van Google-Maps hierna waarop de panden bij benadering gesitueerd werden het huidig straatbeeld)."

Legende bij de drie onderstaande illustraties:

Foto 1 en Foto 2 uit de kadastrale atlas (1858) van Emblem

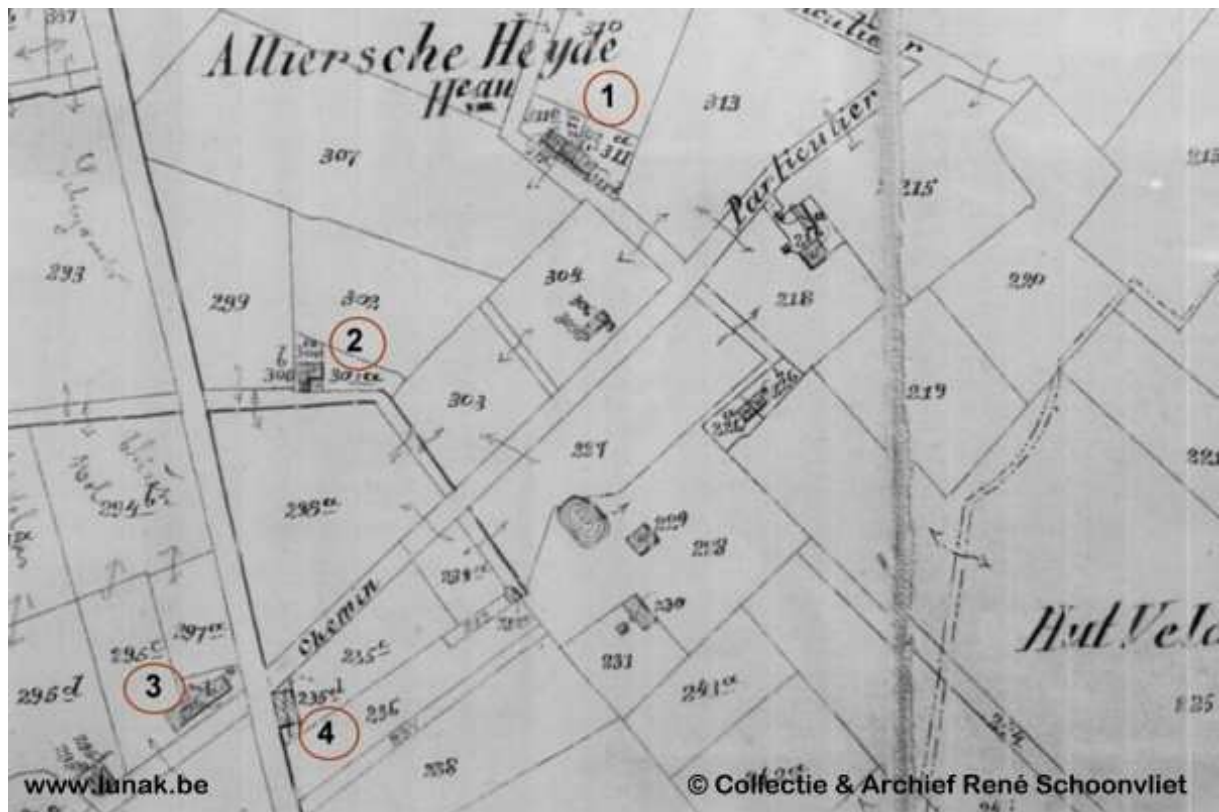
Foto 3 afkomstig van Google-Maps

- 1 – Eerste vernield pand in Emblem Sparrenweg kruispunt Hulstweg
- 2 – Tweede vernield pand in Emblem Ranstsesteenweg t.o.v. Weidestraat
- 3 – Pand Schranshoeveweg (inslag V-1)
- 4 – Kruidenierswinkel in Emblem kruispunt Ranstsesteenweg/Vruntebaan

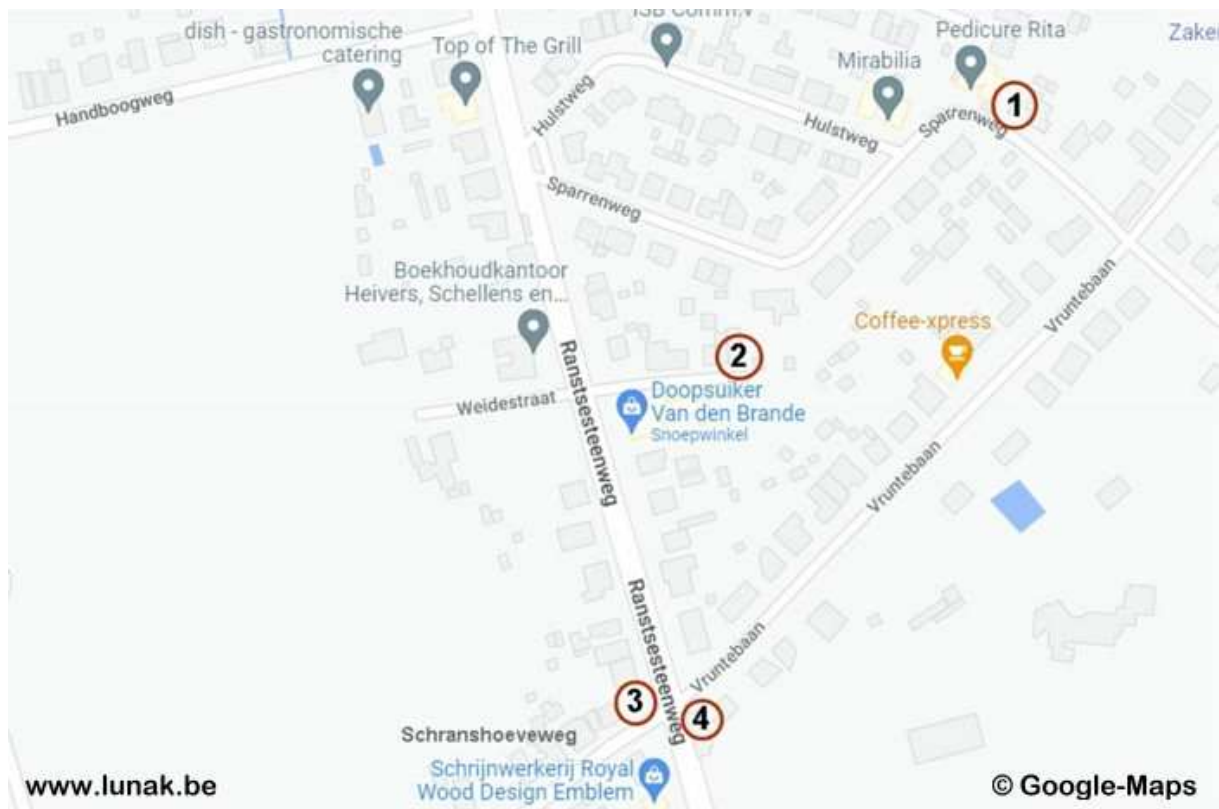


Situatieschets kadastrale atlas (anno 1858)

© Collectie & Archief René Schoonvliet



Situatieschets kadastrale atlas (anno 1858)  
 © Collectie & Archief René Schoonvliet



Situatieschets huidig straatbeeld Google-Maps  
 © Google-Maps

## 1.7 Samenstelling :

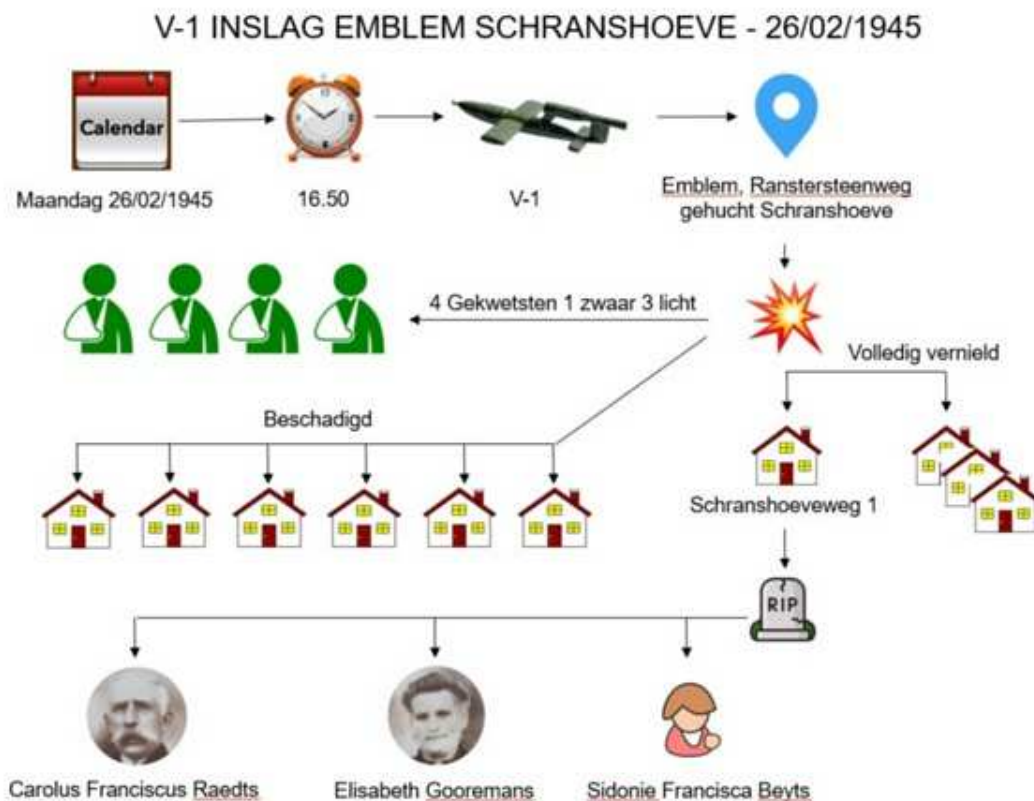
Het document werd samengesteld om meer achtergrondinformatie trachten te bieden aangaande de inslag van de V-1 die aan drie mensen het leven kostte in mijn gemeente.

Graag wens ik de mensen te bedanken die al heel wat opzoekingswerk hebben verricht in de materie. Ik vermeld hierbij graag expliciet mijn buur en expert in de geschiedenis van groot-Ranst, René Schoonvliet, de mensen van het Documentatiecentrum te Ranst en Wim Govaerts. Zonder hun kennis, expertise en bijstand had ik dit bescheiden overzicht nooit kunnen samenstellen.

Alle eer eveneens aan de mensen en instanties wiens bronnen ik heb geraadpleegd, hopende dat ik niemand vergeten ben te vermelden.

## 1.8 Schematische voorstelling :

Hieronder de schematische voorstelling van de fatale inslag van de V-1 op basis van de politionele vaststellingen die toentertijd werden verricht.



## 1.9 Bronvermeldingen :

René Schoonvliet

Vereeuwigd Emblem II – samenstelling en opzoekingen René Schoonvliet

Wim Govaerts

Willy Van Den Bosch

Documentatiecentrum (Archief) Ranst

Jef Fierens (Archief Ranst)

Stampe & Vertongen Museum

Diverse literatuur m.b.t. de V-1

Eigen documentatie & fotomateriaal

Jef Pets  
[www.lunak.be](http://www.lunak.be)